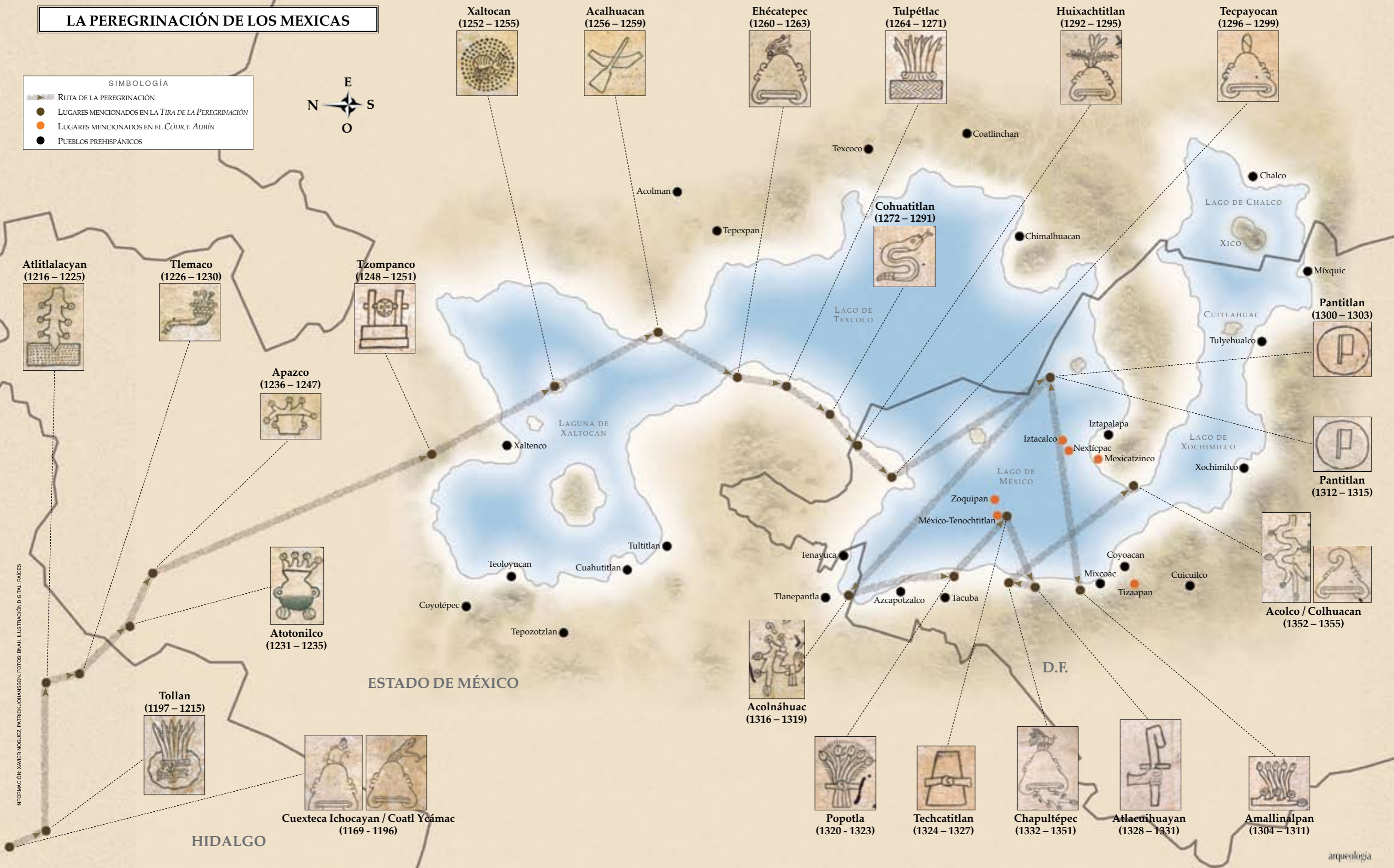


# LA PEREGRINACIÓN DE LOS MEXICAS

**SIMBOLOGÍA**


- ▶ RUTA DE LA PEREGRINACIÓN
- LUGARES MENCIONADOS EN LA TIRA DE LA PEREGRINACIÓN
- LUGARES MENCIONADOS EN EL CÓDICE AUBÍN
- PUEBLOS PREHISPÁNICOS



**Xaltocan**  
(1252 – 1255)



**Acalhuacan**  
(1256 – 1259)



**Ehécatepec**  
(1260 – 1263)



**Tulpétlac**  
(1264 – 1271)



**Huixachtitlan**  
(1292 – 1295)



**Tecpayocan**  
(1296 – 1299)



**Atlitlalacyan**  
(1216 – 1225)



**Tlemaco**  
(1226 – 1230)



**Tzompanco**  
(1248 – 1251)



**Apazco**  
(1236 – 1247)



**Atotonilco**  
(1231 – 1235)


**Tollan**  
(1197 – 1215)



**Cuexteca Ichocayan / Coatl Ycámac**  
(1169 - 1196)



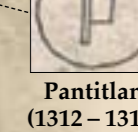
**Cohuatitlan**  
(1272 – 1291)



**Pantitlan**  
(1300 – 1303)



**Pantitlan**  
(1312 – 1315)



**Acolco / Colhuacan**  
(1352 – 1355)



**Acolnáhuac**  
(1316 – 1319)



**Popotla**  
(1320 - 1323)



**Techcatitlan**  
(1324 – 1327)



**Chapultépec**  
(1332 – 1351)



**Atlacuihuayan**  
(1328 – 1331)



**Amallinalpan**  
(1304 – 1311)



INFORMACIÓN: XAVIER NOGUEZ, PATRICK JOHANSSON. FOTOS: BMAH. ILUSTRACIÓN DIGITAL: RAICES